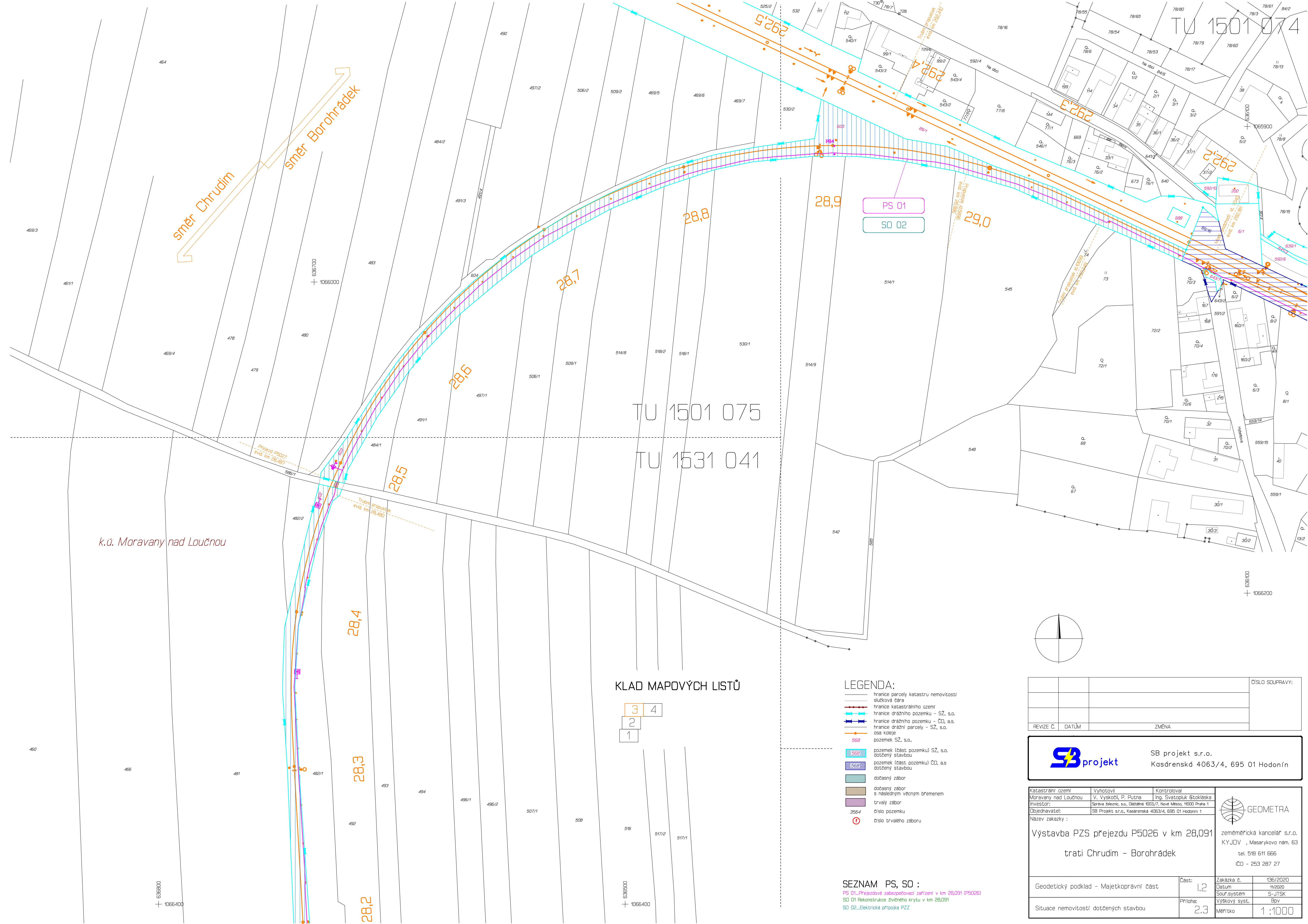
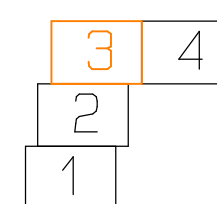







































TU 1501-074



## KLAD MAPOVÝCH LISTŮ

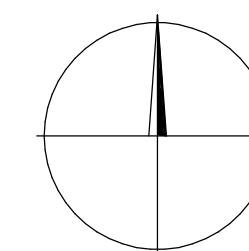


LEGENDA:

-  hranice parcely katastru nemovitost  
 sluková čára  
 hranice katastrálního území  
 hranice dražního pozemku - SZ, s.o.  
 hranice dražního pozemku - CD, a.s.  
 osa koleje  
 pozemek SZ, s.o..  
 pozemek (část pozemku) SZ, s.o.  
 dočasná stavba  
 pozemek (část pozemku) CD, a.s.  
 dočasná stavba  
 dočasný zbor  
 dočasný zbor  
 dočasný zbor  
 dočasný zbor  
 dočasný zbor  
 dočasný zbor  
 dočasný zbor  
 dočasný zbor  
 dočasný zbor  
 dočasný zbor  
 dočasný zbor  
 dočasný zbor  
 dočasný zbor  
 dočasný zbor  
 dočasný zbor  
 dočasný zbor  
 dočasný zbor  
 dočasný zbor  
 dočasný zbor  
 dočasný zbor  
 dočasný zbor  
 dočasný zbor  
 dočasný zbor  
 dočasný zbor  
 dočasný zbor  
 dočasný zbor

## SEZNAM PS, SO :

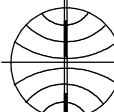
PS 01\_Prejezdové zabezpečovací zařízení v km 28,091 (P5026)  
SD 01 Rekonstrukce živiniého krytu v km 28,091  
SO 02\_Elektrická přípojka PZZ



			ČÍSLO SOUPRAVY:
REVIZE Č.	DATUM	ZMĚNA	



SB projekt s.r.o.  
Kasárenská 4063/4, 695 01 Hodonín

Katastrální území	Vyhotovil	Kontroloval	 <b>GEOMETRA</b> zeměměřická kancelář s.r.o. KYJOV , Masarykovo nám. 63 tel. 518 511 666 IČO - 253 287 27
Moravany nad Loučnou	V. Vykobíl, P. Putna	Ing. Svatoopluk Štokláška	
Investor:	Sarva zeleznic, s.o. Diázeň 1003/7, Nové Město, 11000 Praha 1		
Objednatel:	SB Projekt s.r.o., Kasárnská 4063/4, 695 01 Hodonin 1		
Název zakázky :  <b>Výstavba PZS přejezdu P5026 v km 28,091</b>  <b>trati Chrudim – Borohrádek</b>			
Geodetický podklad - Majetkoprávní část		Cast:  <b>1.2</b>	Zakazka č. 136/2020 Datum 11/2020 Sour. systém S-JTSK Vyskový syst. Bpv
Situace nemovitostí dotčených stavbou		Příloha:  <b>2.3</b>	Meritko 1 : 1000